



P/8116143

REPUBLIKA HRVATSKA
MINISTARSTVO GOSPODARSTVA

Uprava za energetiku
Sektor za naftno rudarstvo i geotermalne vode za energetske svrhe

KLASA: UP/I-392-01/24-01/66
URBROJ: 526-06-04-01-25-2
Zagreb, 11. veljače 2025.

Ministarstvo gospodarstva, OIB: 19370100881, na temelju odredbe članka 48. stavka 1. Zakona o istraživanju i eksploataciji ugljikovodika („Narodne novine“, br. 52/18., 52/19. i 30/21.), u postupku izdavanja dozvole za pridobivanje ugljikovodika pokrenutom na zahtjev investitora INA-INDUSTRIJA NAFTE, d.d., OIB: 27759560625, iz Zagreba, izdaje

DOZVOLU
za pridobivanje ugljikovodika na eksploatacijskom polju ugljikovodika „Beničanci“

1. Investitoru INA-INDUSTRIJA NAFTE, d.d., OIB: 27759560625, iz Zagreba, Avenija V. Holjevca 10 (u daljnjem tekstu: Investitor) **izdaje se dozvola za pridobivanje ugljikovodika na eksploatacijskom polju ugljikovodika „Beničanci“.**
2. Eksploatacijsko polje ugljikovodika „Beničanci“ (u daljnjem tekstu: EPU Beničanci) utvrđeno je Rješenjem Ministarstva gospodarstva, Uprave za energetiku i rudarstvo (KLASA: UP/I-310-01/15-03/24, URBROJ: 526-04-02/2-15-03, od 24. lipnja 2015.), površine 38,26 km². Nalazi se na području Općine Magadenovac i Općine Đurđenovac u Osječko-baranjskoj županiji i Općine Zdenci u Virovitičko-podravskoj županiji. Upisano je u Registar eksploatacijskih polja ugljikovodika Ministarstva gospodarstva.
3. Količine i kakvoće rezervi ugljikovodika na EPU Beničanci utvrđene su Rješenjem Ministarstva gospodarstva i održivog razvoja, Uprave za energetiku, Sektora za naftno rudarstvo i geotermalne vode za energetske svrhe (KLASA: UP/I-392-01/23-01/79, URBROJ: 517-07-3-2-23-8, od 3. listopada 2023.), sa stanjem na dan 31. prosinca 2022.
4. Dozvola za pridobivanje ugljikovodika na EPU Beničanci izdaje se sukladno projektima:
 - Rudarski projekt razrade ležišta „Beničanci“ na naftnom polju „Beničanci“, (BROJ: UP/I-04-70/1976, od 30. lipnja 1976.),
 - Rudarski projekt sa programom izgradnje za ispitivanje održavanja slojnog tlaka polja „Beničanci“ - Razrada polja (BROJ: UP/I-04-70/1976, od 30. lipnja 1976.),
 - Glavni rudarski projekt za konačne instalacije naftnog polja „Beničanci“ (BROJ: UP/I-04-1090/1978, od 24. prosinca 1978.),
 - Glavni rudarski projekt naftnog polja „Beničanci“ sa pripadajućim poljima (KLASA: UP/I-310-01/90-03/02, URBROJ: 526-02-90-3. od 30. svibnja 1990.),

- Glavni tipski rudarski projekt „Glavni tipski rudarski projekt – Sanacija isplačnih jama u INA Naftaplínu“ (KLASA: UP/I-310-01/90-03/76, URBROJ: 526-02-90-6, od 3. prosinca 1990.),
 - Dopunski rudarski projekt privođenja proizvodnji plinskih ležišta polja „Beničanci“ (KLASA: UP/I-310-01/01-03/12, URBROJ: 526-04-01-03, od 11. travnja 2001.),
 - Glavni rudarski projekt pokretnog postrojenja za zbrinjavanje tehnološkog otpada iz procesa istraživanja i eksploatacije ugljikovodika u bušotinu za trajno zbrinjavanje – Tipski projekt (KLASA: UP/I-310-01/05-03/175, URBROJ: 526-04-05-05, od 21. studenog 2005.),
 - Dopunski rudarski projekt eksploatacije ugljikovodika na eksploatacijskim poljima „Bokšić- Klokočevci“, „Beničanci“ i „Sječe“, optimalizacija tehnološkog procesa pripreme i transporta plina i priprema plina za plin-lift polja „Beničanci“ i „Kučanci-Kapelna“ (KLASA: UP/I-310-01/07-03/174, URBROJ: 526-04-02-08-5, od 5. veljače 2008.),
 - Dopunski rudarski projekt eksploatacije ugljikovodika na eksploatacijskom polju „Beničanci“ – dopuna 4 (KLASA: 310-01/13-03/179, URBROJ: 526-03-03-01-02/1-13-5, od 28. studenog 2013.),
 - Dopunski rudarski projekt eksploatacije ugljikovodika na eksploatacijskom polju „Obod“ – dopuna 2 (KLASA: UP/I-310-01/13-03/229, KLASA: 526-04-02/2-14-5, od 6. ožujka 2014.),
 - **Dopunski projekt razrade i eksploatacije na eksploatacijskom polju ugljikovodika „Beničanci“ – peta dopuna** (KLASA: UP/I-392-01/23-01/113, URBROJ: 517-07-3-1-23-9, od 27. prosinca 2023.).
5. Investitor je dužan plaćati fiksnu novčanu naknadu za površinu utvrđenog EPU Beničanci i varijabilnu novčanu naknadu za pridobivene količine ugljikovodika, sukladno propisu kojim se uređuje plaćanje naknade za istraživanje i eksploataciju ugljikovodika.
 6. Investitor je dužan Ministarstvu gospodarstva i Agenciji za ugljikovodike dostaviti najkasnije 30 dana prije početka svake kalendarske godine plan eksploatacije, a koji mora biti u skladu s provjerenom naftno-rudarskom dokumentacijom.
 7. Investitor je dužan Ministarstvu gospodarstva i Agenciji za ugljikovodike najkasnije 30 dana po isteku kalendarske godine u godišnjem izvješću o realiziranoj eksploataciji prikazati odstupanja u odnosu na elaborat o rezervama potvrđen rješenjem o utvrđivanju količina i kakvoći rezervi. Ako je došlo do bitnih odstupanja pridobivenih količina ugljikovodika iz elaborata o rezervama, kao i promjene kategorizacije rezervi, Ministarstvo gospodarstva može zatražiti izradu izvanrednog elaborata o rezervama.
 8. Sastavni dijelovi ove Dozvole su:
 - Zemljovid utvrđenog eksploatacijskog polja ugljikovodika „Beničanci“ (Prilog 1.)
 - Pregledna karta naftno-rudarskih objekata i postrojenja eksploatacijskog polja ugljikovodika „Beničanci“, s označenim katastarskim česticama i granicama katastarskih općina (Prilog 2.)
 - Tablica s navedenim katastarskim česticama (Prilog 3.).
 9. Investitor je dužan dostaviti Ministarstvu gospodarstva jamstvo za troškove sanacije eksploatacijskog polja u iznosu od 20.416.544,00 eur (slovima: *dvadeset milijuna četristo*

šesnaest tisuća petsto četrdeset četiri eura) prije potpisivanja ugovora o eksploataciji ugljikovodika na EPU Beničanci. Jamstvo za troškove sanacije eksploatacijskog polja ugljikovodika može biti u obliku zadužnice koja je izdana sukladno propisima koji propisuju oblik i sadržaj zadužnice.

10. Investitor je dužan svake godine dostaviti Ministarstvu gospodarstva izjavu kojom potvrđuje da je zadužnica izdana sukladno točki 9. izreke ove Dozvole valjana.
11. Investitor je dužan dostaviti imenovanje odgovornog voditelja izvođenja naftno-rudarskih radova prije potpisivanja ugovora o eksploataciji ugljikovodika na EPU Beničanci ili potvrditi već imenovanog, kao i prijaviti svaku promjenu tijekom važenja ove Dozvole.
12. U roku od 60 dana od dana izvršnosti ove Dozvole, Investitor mora s Ministarstvom gospodarstva, temeljem ove Dozvole sklopiti ugovor o eksploataciji ugljikovodika na EPU Beničanci.
13. Rok na koji se Investitoru izdaje Dozvola za pridobivanje ugljikovodika na EPU Beničanci određen je temeljem Dopunskog projekta razrade i eksploatacije na eksploatacijskom polju ugljikovodika „Beničanci“ – peta dopuna (KLASA: UP/I-392-01/23-01/113, URBROJ: 517-07-3-1-23-9, od 27. prosinca 2023.), a u trajanju do **31. prosinca 2038.**
14. Ova Dozvola objavljuje se na mrežnim stranicama Ministarstva gospodarstva, Osječko-baranjske županije, Virovitičko-podravske županije, Općine Magadenovac, Općine Đurđenovac i Općine Zdenci.
15. Danom izvršnosti ove Dozvole, Odluka o davanju koncesije za eksploataciju mineralnih sirovina na eksploatacijskom polju ugljikovodika „Beničanci“ (KLASA: UP/I-310-01/14-03/46, URBROJ: 526-04-02/1-14-05 od 14. kolovoza 2014.) i Odluka o izmjeni Odluke o davanju koncesije za eksploataciju mineralnih sirovina na eksploatacijskom polju ugljikovodika „Beničanci“ (KLASA: UP/I-310-01/14-03/46, URBROJ: 526-04-02/2-15-17 od 22. prosinca 2015.) stavljaju se izvan snage.

Obrazloženje

Investitor INA-INDUSTRIJA NAFTE, d.d., OIB: 27759560625, Istraživanje i proizvodnja nafte i plina, Avenija Većeslava Holjevca 10, 10000 Zagreb, (u daljnjem tekstu: Investitor) podnio je 29. svibnja 2024. Ministarstvu gospodarstva, Upravi za energetiku (u daljnjem tekstu: Ministarstvo) *Zahtjev za dodjelu Dozvole za pridobivanje ugljikovodika i sklapanje Ugovora o eksploataciji ugljikovodika na Eksploatacijskom polju ugljikovodika „Beničanci“* (oznaka: 001/50457184/28-05-24/896, od 28. svibnja 2024., u daljnjem tekstu: Zahtjev) prema odredbama članka 48. stavka 5. Zakona o istraživanju i eksploataciji ugljikovodika (u daljnjem tekstu: Zakon).

Uz zahtjev je Investitor dostavio:

1. Rješenje o utvrđivanju eksploatacijskog polja ugljikovodika „Vežišće“ (KLASA: UP/I-310-01/15-03/24, URBROJ: 526-04-02/2-15-03, od 24. lipnja 2015.)
2. Ugovor o koncesiji za eksploataciju mineralnih sirovina na eksploatacijskom polju ugljikovodika „Beničanci“ (KLASA: UP/I-310-01/14-03/46, URBROJ: 526-04-02/2-14-12, od 19. prosinca 2014.)
3. Dodatak Ugovoru o koncesiji za eksploataciju mineralnih sirovina na eksploatacijskom polju ugljikovodika „Beničanci“ (KLASA: UP/I-310-01/14-03/46, URBROJ: 526-04-02/2-16-18, od 26. veljače 2016.)

4. Rješenje o provjeri naftno rudarskog projekta • Dopunski projekt razrade i eksploatacije na eksploatacijskom polju ugljikovodika „Beničanci“ – peta dopuna (KLASA: UP/I-392-01/23-01/113, URBROJ: 517-07-3-1-23-9, od 27. prosinca 2023.)
5. Rješenje o utvrđivanju količina i kakvoća rezervi ugljikovodika na eksploatacijskom polju ugljikovodika „Beničanci“ (KLASA: UP/I-392-01/23-01/79, URBROJ: 517-07-3-2-23-8, od 3. listopada 2023.)
6. Presliku Izjave osoba ovlaštenih za zastupanje o nepostojanju zapreka propisanih člankom 17. Zakona o istraživanju i eksploataciji ugljikovodika ovjerenu od strane javnog bilježnika (OV-19447/2023, od 12. srpnja 2023.)
7. Dokazi o riješenim imovinskopravnim odnosima: Kopije katastarskih planova s ucrtanim objektima i zauzetom površinom, u mjerilu: 1:2000, popis vlasnika i nositelja drugih prava.
8. Ugovor o osnivanju prava služnosti na zemljištu u vlasništvu Republike Hrvatske u svrhu eksploatacije mineralnih sirovina na EP „Beničanci“ (BROJ: 15005/2014, od 12. studenog 2014.)
9. Dodatak Ugovoru o osnivanju prava služnosti na zemljištu u vlasništvu Republike Hrvatske u svrhu eksploatacije mineralnih sirovina na EP „Beničanci“ (BROJ: 15005/2014, od 28. studenog 2014.)

Dopunskim projektom razrade i eksploatacije na eksploatacijskom polju ugljikovodika „Beničanci“ – peta dopuna (KLASA: UP/I-392-01/23-01/113, URBROJ: 517-07-3-1-23-9, od 27. prosinca 2023.) prikazani su: geofizički pregled eksploatacijskog polja, pregled geokemijskih odnosa eksploatacijskog polja „Beničanci“, geološki odnosi, procjena petrofizikalnih parametara, procjena volumena rezervi, karakterizacija ležišta i svojstva fluida, dinamika pridobivanja ležišnih fluida i pridobive rezerve, plan sanacije, mjere sigurnosti i zaštite, rizici projekta i Ekonomska evaluacija projekta. Projektom su definirani svi naftno-rudarski objekti i postrojenja koji se nalaze unutar utvrđenih granica eksploatacijskog polja ugljikovodika „Beničanci“ utvrđenih Rješenjem (KLASA: UP/I-310-01/15-03/24; URBROJ: 526-04-02/2-15-03 od 24. lipnja 2015.), a, koji se razlikuju u odnosu na one prikazane u prijašnjim projektima.

Investitor je riješio imovinsko-pravne odnose na zemljišnoknjižnim česticama na kojima se odvijaju naftno-rudarski radovi u skladu s provjerenim Dopunskim projektom razrade i eksploatacije na eksploatacijskom polju ugljikovodika „Beničanci“ – peta dopuna (KLASA: UP/I-392-01/23-01/113, URBROJ: 517-07-3-1-23-9, od 27. prosinca 2023.) i ostalim provjerenim naftno-rudarskim projektima iz točke 4. izreke ove Dozvole te nije predviđeno korištenje nekretnina različitih od nekretnina na kojima se odvijaju naftno-rudarski radovi, a za koje je prethodno dostavljen dokaz o pravu korištenja zemljišnih čestica unutar EPU Beničanci, odnosno imovinsko-pravni odnosi smatraju se riješenim.

Točke 1. do 4. izreke ove Dozvole temelje se na članku 48. stavku 7. točkama 1. do 4. Zakona.

Točka 5. izreke ove Dozvole temelji se na članku 51. Zakona i člancima 4. i 6. Uredbe o naknadi za istraživanje i eksploataciju ugljikovodika („Narodne novine“, br. 25/20. i 43/23.).

Točka 6. izreke ove Dozvole temelji se na članku 129. stavku 5. Zakona, kojim je utvrđeno da plan eksploatacije koji je Investitor dužan dostaviti Ministarstvu i Agenciji za ugljikovodike, 30 dana prije početka kalendarske godine, mora biti usklađen s provjerenom naftno-rudarskom dokumentacijom.

Točka 7. izreke ove Dozvole utvrđena je u skladu s člankom 41. stavcima 4. i 5. Zakona, kojima je određeno da je Investitor dužan Ministarstvu i Agenciji za ugljikovodike najkasnije 30 dana po isteku kalendarske godine u godišnjem izvješću o realiziranoj eksploataciji prikazati odstupanja u

odnosu na elaborat o rezervama potvrđen rješenjem o utvrđivanju količina i kakvoći rezervi. Ako dođe do bitnih odstupanja od uvjeta i dinamike pridobivanja iz elaborata o rezervama, kao i promjene kategorizacije rezervi, Ministarstvo može zatražiti izradu izvanrednog elaborata o rezervama.

Točka 8. izreke ove Dozvole temelji se na članku 48. stavku 7. točki 5. Zakona, a odnosi se na obvezu Investitora za dostavu dokaza o pravu korištenja zemljišnih čestica unutar eksploatacijskog polja.

Rok za dostavu jamstva iz točke 9. izreke ove Dozvole i rok za dostavu izjave iz točke 10. izreke ove Dozvole, kojom se utvrđuje da je izdana zadužnica valjana, utvrđen je u skladu s člankom 48. stavkom 7. točkom 6. Zakona.

Točka 11. izreke ove Dozvole utvrđena je u skladu s člankom 129. Zakona.

Točka 12. izreke ove Dozvole utvrđena je u skladu s člankom 48. stavkom 7. točkom 7. Zakona.

Točka 13. izreke ove Dozvole utvrđena je u skladu s člankom 48. stavkom 7. točkom 9. Zakona.

Točka 14. izreke ove Dozvole utvrđena je temeljem članka 12. stavka 2. Zakona.

Radi postizanja pravne sigurnosti točkom 15. izreke ove Dozvole se određuje koji akt se stavlja izvan snage izvršnošću ove Dozvole.

UPUTA O PRAVNOM LIJEKU

Protiv ove Dozvole ne može se izjaviti žalba, ali se može pokrenuti upravni spor. Upravni spor pokreće se tužbom nadležnom upravnom sudu u roku 30 dana od dana dostave ove Dozvole. Tužba se predaje neposredno u pisanom obliku, usmeno na zapisnik ili se šalje poštom, odnosno dostavlja u elektroničkom obliku putem informacijskog sustava.



PRILOZI:

- Prilog 1.:** Zemljovid utvrđenog eksploatacijskog polja ugljikovodika „Beničanci“
- Prilog 2.:** Pregledna karta naftno-rudarskih objekata i postrojenja eksploatacijskog polja ugljikovodika „Beničanci“, s označenim katastarskim česticama i granicama katastarskih općina
- Prilog 3.:** Tablica s katastarskim česticama

DOSTAVITI:

1. INA-INDUSTRIJA NAFTE, d.d., Istraživanje i proizvodnja nafte i plina, Avenija Većeslava Holjevca 10, 10000 Zagreb
2. Elektroničkim putem:
 1. Agencija za ugljikovodike, pisarnica@azu.hr
 2. Državni inspektorat – Sektor za nadzor rudarstva, energetike i opreme pod tlakom, pisarnica.dirh@dirh.hr
 3. Državni inspektorat – Sektor za nadzor zaštite okoliša, zaštite prirode i vodopravni nadzor, pisarnica.dirh@dirh.hr
 4. Ministarstvo financija, pisarnica@mfin.hr
 5. Ministarstvo prostornoga uređenja, graditeljstva i državne imovine, episarnica@mpgi.hr
 6. Osječko-baranjska županija, pisarnica@obz.hr
 7. Virovitičko-podravska županija, pisarnica@vpz.hr
 8. Općina Magadenovac, opcina.magadenovac@os.t-com.hr
 9. Općina Đurđenovac, opcina-djurdjenovac@po.t-com.hr
 10. Općina Zdenci, opcina-zdenci@vt.t-com.hr
 11. Ministarstvo zaštite okoliša i zelene tranzicije, Uprava vodnoga gospodarstva i zaštite mora, tajnica.uvg@mzozt.hr
 12. Ministarstvo zaštite okoliša i zelene tranzicije, Uprava za procjenu utjecaja na okoliš i održivo gospodarenje otpadom, puo.otpad@mzozt.hr
 13. Ministarstvo zaštite okoliša i zelene tranzicije, Uprava za zaštitu prirode, snjezana.starcevic@mzozt.hr
3. Pismohrana

Zemljovid utvrđenog eksploatacijskog polja ugljikovodika „BENIČANCI“

Ministarstvo gospodarstva
 Uprava za energetiku
 Sektor za naftno rudarstvo i geotermalne vode za energetske svrhe

Rješenje kojim je utvrđeno eksploatacijsko polje
 KLASA: UP/I-310-01/15-03/24
 URBROJ: 526-04-02/2-15-03
 Zagreb, 24. lipnja 2015.
 Ovlaštenik eksploatacijskog polja: INA - INDUSTRIJA NAFTE d.d. Zagreb

Mjerilo 1:65 000

Tumač:

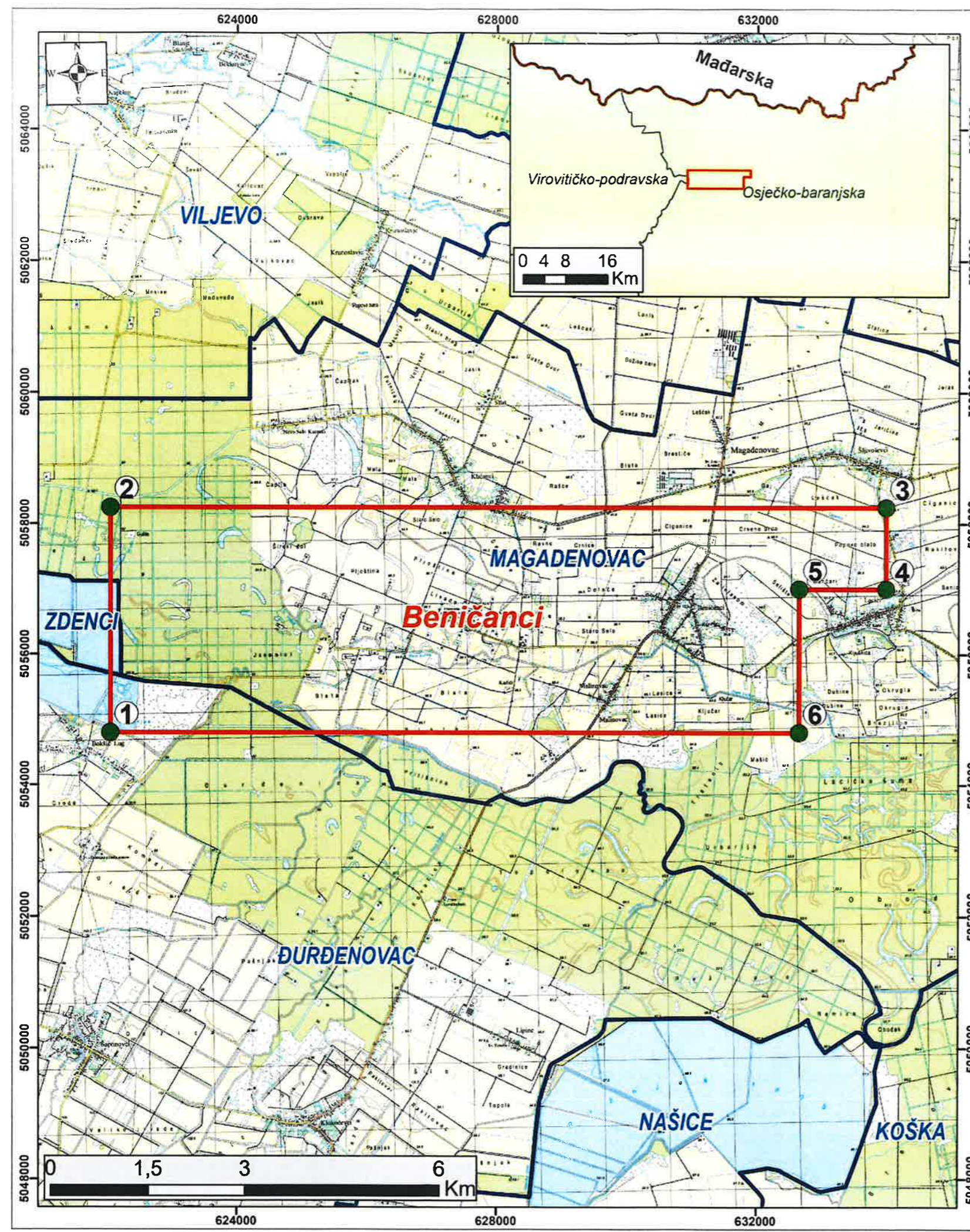
- Vršne točke utvrđenog EPU "Beničanci"
- ▭ Granica utvrđenog EPU "Beničanci"
- ▭ Jedinice lokalne samouprave



Koordinate vršnih točaka utvrđenog EPU "Beničanci"

OZNAKA TOČKE	KOORDINATE HTRS96/TM	
	E	N
1	622050,00	5054800,00
2	622050,00	5058250,00
3	634000,00	5058250,00
4	634000,00	5057000,00
5	632650,00	5057000,00
6	632650,00	5054800,00

Površina = 38,26 km²



PREGLEDNA KARTA NAFTNO-RUDARSKIH OBJEKATA I POSTROJENJA
EKSPLOATACIJSKOG POLJA UGLJIKOVODIKA "BENIČANCI"

Mjerilo 1:10 000

Tumač znakova:





 Naftno-rudarski objekti i postrojenja:

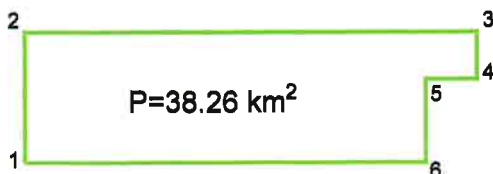
k.o. Kućanci

Be-2 alfa, BN-16 Be, Be-4, Be-6 alfa, Be-7, Be-8, Be-16, Be-17, Be-18, Be-19, Be-22, Be-28, Be-29, Be-31, Be-34, Be-35, Be-36, Be-37, Be-43 alfa, Be-44, Be-45, Be-48, Be-49, Be-51, Be-53, Be-54 alfa, Be-55, Be-56, Be-57, Be-58, Be-60, Be-63, Be-64, Be-65, Be-66, Be-67, Be-68, Be-69, Be-70, Be-72, Be-73, Be-74, Be-76, Be-77, Be-78, Be-81 alfa, Be-82, Be-83, Be-85A, Be-87 alfa, Be-88, Be-89 alfa, Be-90, OS-Be, TS-2 OS, MS-1, SMS, put u OS, Industrijski krug, JOF, TS 35/10 Be, MS-3, TS-3 MS, Kondenzni lonac kaptažnog plinovoda OS - MS-2, BN-4 Be, BN-5 Be, BN-6 Be, BN-7 Be, BN-13 Be, TS-13 Be, Zemljište uz JOF, Zemljište za odlaganje cjevi, zemljište uz Industrijski krug, šahta kaptažnog plinovoda, kondenzni lonac kaptažnog plinovoda OS - MS-3

k.o. Beničanci

Be-3, Be-5, Be-10, Be-11, Be-13, Be-14, Be-26, Be-27 alfa, Be-38, Be-39 alfa, Be-42, Be-50 alfa, Be-61, Be-62, TS-62 Be, Be-71, Be-75, Be-79, Be-80, TS-1 Be, MS-2, Kondenzni lonac kaptažnog plinovoda za Bellšće, BN-8 Be, BN-9 Be, BN-10 Be, TS-10 Be, BN-11 Be, TS-11 Be, BN-12 Be, TS-12 Be, BN-14 Be, TS-14 Be

-  Granica EPU BENIČANCI
-  Granice katastarskih općina
-  Granice općina i gradova
-  Granice županija



Vršne točke EPU Beničanci:

1	E = 622 050,000	N = 5 054 800,000
2	E = 622 050,000	N = 5 058 250,000
3	E = 634 000,000	N = 5 058 250,000
4	E = 634 000,000	N = 5 057 000,000
5	E = 632 650,000	N = 5 057 000,000
6	E = 632 650,000	N = 5 054 800,000

Izradila i ovjerila:

Martina Suša, mag.ing.geod. et geolnf.

Martina Suša
mag.ing.geod. et geolnf.

Ovlašteni inženjer geodenzije

INA d.d.
Zagreb



Geo 1326

Redni broj	Broj zemljišta				Katastarska općina	Na dijelu zemljišne čestice površine (m ²)
	Zemljišnoknjižna oznaka	Zemljišnoknjižni uložak (Izvadak iz BZP-a)	Katastarska oznaka	Posjedovni list (Izvadak iz BZP-a)		
1.	872	1067	872	1067	Kućanci	8.573
- ukupna površina zemljišne čestice: 8.573 m ² - Zemljišno knjižni uložak izdan od Općinskog suda u Donjem - vlasništvo INA-INDUSTRIJA NAFTE d.d. Zagreb						
2.	898	1067	898	1067	Kućanci	2.960
- ukupna površina zemljišne čestice: 2.960 m ² - Zemljišno knjižni uložak izdan od Općinskog suda u Donjem - vlasništvo INA-INDUSTRIJA NAFTE d.d. Zagreb						
3.	881	1067	881	1067	Kućanci	4.084
- ukupna površina zemljišne čestice: 4.084 m ² - Zemljišno knjižni uložak izdan od Općinskog suda u Donjem - vlasništvo INA-INDUSTRIJA NAFTE d.d. Zagreb						
4.	851	1067	851	1067	Kućanci	4.833
- ukupna površina zemljišne čestice: 4.833 m ² - Zemljišno knjižni uložak izdan od Općinskog suda u Donjem - vlasništvo INA-INDUSTRIJA NAFTE d.d. Zagreb						
5.	919	1067	919	1067	Kućanci	5.263
- ukupna površina zemljišne čestice: 5.263 m ² - Zemljišno knjižni uložak izdan od Općinskog suda u Donjem - vlasništvo INA-INDUSTRIJA NAFTE d.d. Zagreb						
6.	783	1067	783	1067	Kućanci	13.516
- ukupna površina zemljišne čestice: 13.516 m ² - Zemljišno knjižni uložak izdan od Općinskog suda u Donjem - vlasništvo INA-INDUSTRIJA NAFTE d.d. Zagreb						
7.	896	1067	896	1067	Kućanci	3.561
- ukupna površina zemljišne čestice: 3.561 m ² - Zemljišno knjižni uložak izdan od Općinskog suda u Donjem - vlasništvo INA-INDUSTRIJA NAFTE d.d. Zagreb						
8.	890	1067	890	1067	Kućanci	1.057
- ukupna površina zemljišne čestice: 1.057 m ² - Zemljišno knjižni uložak izdan od Općinskog suda u Donjem - vlasništvo INA-INDUSTRIJA NAFTE d.d. Zagreb						
9.	838	1067	838	1067	Kućanci	5.664
- ukupna površina zemljišne čestice: 5.664 m ² - Zemljišno knjižni uložak izdan od Općinskog suda u Donjem - vlasništvo INA-INDUSTRIJA NAFTE d.d. Zagreb						

10.	913	1067	913	1067	Kućanci	3.043
- ukupna površina zemljišne čestice: 3.043 m ²						
- Zemljišno knjižni uložak izdan od Općinskog suda u Donjem - vlasništvo INA-INDUSTRIJA NAFTE d.d. Zagreb						
11.	906	1067	906	1067	Kućanci	2.381
- ukupna površina zemljišne čestice: 2.381 m ²						
- Zemljišno knjižni uložak izdan od Općinskog suda u Donjem - vlasništvo INA-INDUSTRIJA NAFTE d.d. Zagreb						
12.	910	1067	910	1067	Kućanci	2.995
- ukupna površina zemljišne čestice: 2.995 m ²						
- Zemljišno knjižni uložak izdan od Općinskog suda u Donjem - vlasništvo INA-INDUSTRIJA NAFTE d.d. Zagreb						
13.	861	1067	861	1067	Kućanci	4.392
- ukupna površina zemljišne čestice: 4.392 m ²						
- Zemljišno knjižni uložak izdan od Općinskog suda u Donjem - vlasništvo INA-INDUSTRIJA NAFTE d.d. Zagreb						
14.	860	1067	860	1067	Kućanci	887
- ukupna površina zemljišne čestice: 887 m ²						
- Zemljišno knjižni uložak izdan od Općinskog suda u Donjem - vlasništvo INA-INDUSTRIJA NAFTE d.d. Zagreb						
15.	954	1067	954	1067	Kućanci	3.692
- ukupna površina zemljišne čestice: 3.692 m ²						
- Zemljišno knjižni uložak izdan od Općinskog suda u Donjem - vlasništvo INA-INDUSTRIJA NAFTE d.d. Zagreb						
16.	915	1067	915	1067	Kućanci	3.877
- ukupna površina zemljišne čestice: 3.877 m ²						
- Zemljišno knjižni uložak izdan od Općinskog suda u Donjem - vlasništvo INA-INDUSTRIJA NAFTE d.d. Zagreb						
17.	916	1067	916	1067	Kućanci	5.900
- ukupna površina zemljišne čestice: 5.900 m ²						
- Zemljišno knjižni uložak izdan od Općinskog suda u Donjem - vlasništvo INA-INDUSTRIJA NAFTE d.d. Zagreb						
18.	923	1067	923	1067	Kućanci	6.744
- ukupna površina zemljišne čestice: 6.744 m ²						
- Zemljišno knjižni uložak izdan od Općinskog suda u Donjem - vlasništvo INA-INDUSTRIJA NAFTE d.d. Zagreb						
19.	903	1067	903	1067	Kućanci	4.149
- ukupna površina zemljišne čestice: 4.149 m ²						
- Zemljišno knjižni uložak izdan od Općinskog suda u Donjem - vlasništvo INA-INDUSTRIJA NAFTE d.d. Zagreb						
20.	929	1067	929	1067	Kućanci	3.087
- ukupna površina zemljišne čestice: 3.087 m ²						
- Zemljišno knjižni uložak izdan od Općinskog suda u Donjem - vlasništvo INA-INDUSTRIJA NAFTE d.d. Zagreb						

21.	902	1067	902	1067	Kućanci	3.627
- ukupna površina zemljišne čestice: 3.627 m ² - Zemljišno knjižni uložak izdan od Općinskog suda u Donjem - vlasništvo INA-INDUSTRIJA NAFTE d.d. Zagreb						
22.	865	1067	865	1067	Kućanci	2.413
- ukupna površina zemljišne čestice: 2.413 m ² - Zemljišno knjižni uložak izdan od Općinskog suda u Donjem - vlasništvo INA-INDUSTRIJA NAFTE d.d. Zagreb						
23.	946	1067	946	1067	Kućanci	3.690
- ukupna površina zemljišne čestice: 3.690 m ² - Zemljišno knjižni uložak izdan od Općinskog suda u Donjem - vlasništvo INA-INDUSTRIJA NAFTE d.d. Zagreb						
24.	945	1067	945	1067	Kućanci	2.143
- ukupna površina zemljišne čestice: 2.143 m ² - Zemljišno knjižni uložak izdan od Općinskog suda u Donjem - vlasništvo INA-INDUSTRIJA NAFTE d.d. Zagreb						
25.	849	1067	849	1067	Kućanci	2.827
- ukupna površina zemljišne čestice: 2.827 m ² - Zemljišno knjižni uložak izdan od Općinskog suda u Donjem - vlasništvo INA-INDUSTRIJA NAFTE d.d. Zagreb						
26.	926	1067	926	1067	Kućanci	4.564
- ukupna površina zemljišne čestice: 4.564 m ² - Zemljišno knjižni uložak izdan od Općinskog suda u Donjem - vlasništvo INA-INDUSTRIJA NAFTE d.d. Zagreb						
27.	951	1067	951	1067	Kućanci	6.048
- ukupna površina zemljišne čestice: 6.048 m ² - Zemljišno knjižni uložak izdan od Općinskog suda u Donjem - vlasništvo INA-INDUSTRIJA NAFTE d.d. Zagreb						
28.	780	1067	780	1067	Kućanci	4.035
- ukupna površina zemljišne čestice: 4.035 m ² - Zemljišno knjižni uložak izdan od Općinskog suda u Donjem - vlasništvo INA-INDUSTRIJA NAFTE d.d. Zagreb						
29.	905	1067	905	863	Kućanci	2.179
- ukupna površina zemljišne čestice: 2.179 m ² - Zemljišno knjižni uložak izdan od Općinskog suda u Donjem - vlasništvo INA-INDUSTRIJA NAFTE d.d. Zagreb						
30.	909	1067	909	1067	Kućanci	4.516
- ukupna površina zemljišne čestice: 4.516 m ² - Zemljišno knjižni uložak izdan od Općinskog suda u Donjem - vlasništvo INA-INDUSTRIJA NAFTE d.d. Zagreb						
31.	912	1067	912	1067	Kućanci	3.858
- ukupna površina zemljišne čestice: 3.858 m ² - Zemljišno knjižni uložak izdan od Općinskog suda u Donjem - vlasništvo INA-INDUSTRIJA NAFTE d.d. Zagreb						

32.	900	1067	900	1067	Kućanci	2.572
- ukupna površina zemljišne čestice: 2.572 m ² - Zemljišno knjižni uložak izdan od Općinskog suda u Donjem - vlasništvo INA-INDUSTRIJA NAFTE d.d. Zagreb						
33.	853	1067	853	1067	Kućanci	4.990
- ukupna površina zemljišne čestice: 4.990 m ² - Zemljišno knjižni uložak izdan od Općinskog suda u Donjem - vlasništvo INA-INDUSTRIJA NAFTE d.d. Zagreb						
34.	871	1067	871	1067	Kućanci	5.552
- ukupna površina zemljišne čestice: 5.552 m ² - Zemljišno knjižni uložak izdan od Općinskog suda u Donjem - vlasništvo INA-INDUSTRIJA NAFTE d.d. Zagreb						
35.	892	1067	892	1067	Kućanci	7.770
- ukupna površina zemljišne čestice: 7.770 m ² - Zemljišno knjižni uložak izdan od Općinskog suda u Donjem - vlasništvo INA-INDUSTRIJA NAFTE d.d. Zagreb						
36.	950	1067	950	1067	Kućanci	10.038
- ukupna površina zemljišne čestice: 10.038 m ² - Zemljišno knjižni uložak izdan od Općinskog suda u Donjem - vlasništvo INA-INDUSTRIJA NAFTE d.d. Zagreb						
37.	925	1067	925	1067	Kućanci	8.370
- ukupna površina zemljišne čestice: 8.370 m ² - Zemljišno knjižni uložak izdan od Općinskog suda u Donjem - vlasništvo INA-INDUSTRIJA NAFTE d.d. Zagreb						
38.	873	1067	873	1067	Kućanci	6.931
- ukupna površina zemljišne čestice: 6.931 m ² - Zemljišno knjižni uložak izdan od Općinskog suda u Donjem - vlasništvo INA-INDUSTRIJA NAFTE d.d. Zagreb						
39.	921	1067	921	1067	Kućanci	8.493
- ukupna površina zemljišne čestice: 8.493 m ² - Zemljišno knjižni uložak izdan od Općinskog suda u Donjem - vlasništvo INA-INDUSTRIJA NAFTE d.d. Zagreb						
40.	955	1067	955	1067	Kućanci	7.428
- ukupna površina zemljišne čestice: 7.428 m ² - Zemljišno knjižni uložak izdan od Općinskog suda u Donjem - vlasništvo INA-INDUSTRIJA NAFTE d.d. Zagreb						
41.	837	1067	837	1067	Kućanci	8.618
- ukupna površina zemljišne čestice: 8.618 m ² - Zemljišno knjižni uložak izdan od Općinskog suda u Donjem - vlasništvo INA-INDUSTRIJA NAFTE d.d. Zagreb						
42.	952/2	1067	952/2	1067	Kućanci	6.259
- ukupna površina zemljišne čestice: 6.259 m ² - Zemljišno knjižni uložak izdan od Općinskog suda u Donjem - vlasništvo INA-INDUSTRIJA NAFTE d.d. Zagreb						

43.	948/2	1067	948/2	1067	Kućanci	3.768
- ukupna površina zemljišne čestice: 3.768 m ² - Zemljišno knjižni uložak izdan od Općinskog suda u Donjem - vlasništvo INA-INDUSTRIJA NAFTE d.d. Zagreb						
44.	887/2	1067	887/2	1067	Kućanci	7.812
- ukupna površina zemljišne čestice: 7.812 m ² - Zemljišno knjižni uložak izdan od Općinskog suda u Donjem - vlasništvo INA-INDUSTRIJA NAFTE d.d. Zagreb						
45.	914/2	1067	914/2	1067	Kućanci	4.735
- ukupna površina zemljišne čestice: 4.735 m ² - Zemljišno knjižni uložak izdan od Općinskog suda u Donjem - vlasništvo INA-INDUSTRIJA NAFTE d.d. Zagreb						
46.	918/2	1067	918/2	1067	Kućanci	6.029
- ukupna površina zemljišne čestice: 6.029 m ² - Zemljišno knjižni uložak izdan od Općinskog suda u Donjem - vlasništvo INA-INDUSTRIJA NAFTE d.d. Zagreb						
47.	846/2	1067	846/2	1067	Kućanci	3.621
- ukupna površina zemljišne čestice: 3.621 m ² - Zemljišno knjižni uložak izdan od Općinskog suda u Donjem - vlasništvo INA-INDUSTRIJA NAFTE d.d. Zagreb						
48.	904/2	1360	904/2	1360	Kućanci	4.770
- ukupna površina zemljišne čestice: 5.994 m ² - Zemljišno knjižni uložak izdan od Općinskog suda u Donjem - Ugovor o osnivanju prava suznanosti na zemljištu u vlasništvu Republike Hrvatske						
49.	870/2	1360	870/2	1360	Kućanci	1.620
- ukupna površina zemljišne čestice: 2.596 m ² - Zemljišno knjižni uložak izdan od Općinskog suda u Donjem - Ugovor o osnivanju prava suznanosti na zemljištu u vlasništvu Republike Hrvatske						
50.	897/2	1360	897/2	1360	Kućanci	2.300
- ukupna površina zemljišne čestice: 6.632 m ² - Zemljišno knjižni uložak izdan od Općinskog suda u Donjem - Ugovor o osnivanju prava suznanosti na zemljištu u vlasništvu Republike Hrvatske						
51.	948/3	1360	948/3	1360	Kućanci	2.460
- ukupna površina zemljišne čestice: 6.740 m ² - Zemljišno knjižni uložak izdan od Općinskog suda u Donjem - Ugovor o osnivanju prava suznanosti na zemljištu u vlasništvu Republike Hrvatske						
52.	914/3	1067	914/3	1067	Kućanci	6.351
- ukupna površina zemljišne čestice: 6.351 m ² - Zemljišno knjižni uložak izdan od Općinskog suda u Donjem - vlasništvo INA-INDUSTRIJA NAFTE d.d. Zagreb						
53.	920/1	1391	920/1	1391	Kućanci	684
- ukupna površina zemljišne čestice: 86.062 m ² - Zemljišno knjižni uložak izdan od Općinskog suda u Donjem - Ugovor o zakupu zemljišta o s vlasnikom zemljišne čestice						

54.	920/2	1391	920/2	1391	Kućanci	3.503
- ukupna površina zemljišne čestice: 6.703 m ²						
- Zemljišno knjižni uložak izdan od Općinskog suda u Donjem - Ugovor o zakupu zemljišta o s vlasnikom zemljišne čestice						
55.	952/1	1360	952/1	1360	Kućanci	2.550
- ukupna površina zemljišne čestice: 189.454 m ²						
- Zemljišno knjižni uložak izdan od Općinskog suda u Donjem - Ugovor o osnivanju prava služnosti na zemljištu u vlasništvu Republike Hrvatske						
56.	866	1067	866	1067	Kućanci	84.052
- ukupna površina zemljišne čestice: 84.052 m ²						
- Zemljišno knjižni uložak izdan od Općinskog suda u Donjem - vlasništvo INA-INDUSTRIJA NAFTE d.d. Zagreb						
57.	868	1067	868	1067	Kućanci	17.831
- ukupna površina zemljišne čestice: 17.831 m ²						
- Zemljišno knjižni uložak izdan od Općinskog suda u Donjem - vlasništvo INA-INDUSTRIJA NAFTE d.d. Zagreb						
58.	867	1067	867	1067	Kućanci	13.538
- ukupna površina zemljišne čestice: 13.538 m ²						
- Zemljišno knjižni uložak izdan od Općinskog suda u Donjem - vlasništvo INA-INDUSTRIJA NAFTE d.d. Zagreb						
59.	1105	1534	1105	1534	Kućanci	4.761
- ukupna površina zemljišne čestice: 4.761 m ²						
- Zemljišno knjižni uložak izdan od Općinskog suda u Donjem - Ugovor o osnivanju prava služnosti s vlasnikom zemljišne čestice						
60.	888	1355	888	1355	Kućanci	6.456
- ukupna površina zemljišne čestice: 6.456 m ²						
- Zemljišno knjižni uložak izdan od Općinskog suda u Donjem - vlasništvo INA-INDUSTRIJA NAFTE d.d. Zagreb						
61.	852/2	1067	852/2	1067	Kućanci	13.793
- ukupna površina zemljišne čestice: 13.793 m ²						
- Zemljišno knjižni uložak izdan od Općinskog suda u Donjem - vlasništvo INA-INDUSTRIJA NAFTE d.d. Zagreb						
62.	847	1067	847	1067	Kućanci	1.221
- ukupna površina zemljišne čestice: 1.221 m ²						
- Zemljišno knjižni uložak izdan od Općinskog suda u Donjem - vlasništvo INA-INDUSTRIJA NAFTE d.d. Zagreb						
63.	949	1067	949	1067	Kućanci	11.788
- ukupna površina zemljišne čestice: 11.788 m ²						
- Zemljišno knjižni uložak izdan od Općinskog suda u Donjem - vlasništvo INA-INDUSTRIJA NAFTE d.d. Zagreb						
64.	845	1067	845	1067	Kućanci	1.714
- ukupna površina zemljišne čestice: 1.714 m ²						
- Zemljišno knjižni uložak izdan od Općinskog suda u Donjem - vlasništvo INA-INDUSTRIJA NAFTE d.d. Zagreb						

65.	823	1067	823	1067	Kućanci	1.182
- ukupna površina zemljišne čestice: 1.182 m ²						
- Zemljišno knjižni uložak izdan od Općinskog suda u Donjem - vlasništvo INA-INDUSTRIJA NAFTE d.d. Zagreb						
66.	828	1067	828	1067	Kućanci	1.033
- ukupna površina zemljišne čestice: 1.033 m ²						
- Zemljišno knjižni uložak izdan od Općinskog suda u Donjem - vlasništvo INA-INDUSTRIJA NAFTE d.d. Zagreb						
67.	832	1067	832	1067	Kućanci	2.879
- ukupna površina zemljišne čestice: 2.879 m ²						
- Zemljišno knjižni uložak izdan od Općinskog suda u Donjem - vlasništvo INA-INDUSTRIJA NAFTE d.d. Zagreb						
68.	834	1067	834	1067	Kućanci	943
- ukupna površina zemljišne čestice: 943 m ²						
- Zemljišno knjižni uložak izdan od Općinskog suda u Donjem - vlasništvo INA-INDUSTRIJA NAFTE d.d. Zagreb						
69.	831	1067	831	1067	Kućanci	1.140
- ukupna površina zemljišne čestice: 1.140 m ²						
- Zemljišno knjižni uložak izdan od Općinskog suda u Donjem - vlasništvo INA-INDUSTRIJA NAFTE d.d. Zagreb						
70.	830	1067	830	1067	Kućanci	607
- ukupna površina zemljišne čestice: 607 m ²						
- Zemljišno knjižni uložak izdan od Općinskog suda u Donjem - vlasništvo INA-INDUSTRIJA NAFTE d.d. Zagreb						
71.	852/1	1067	852/1	1067	Kućanci	52.196
- ukupna površina zemljišne čestice: 52.196 m ²						
- Zemljišno knjižni uložak izdan od Općinskog suda u Donjem - vlasništvo INA-INDUSTRIJA NAFTE d.d. Zagreb						
72.	839	1067	839	1067	Kućanci	21.512
- ukupna površina zemljišne čestice: 21.512 m ²						
- Zemljišno knjižni uložak izdan od Općinskog suda u Donjem - vlasništvo INA-INDUSTRIJA NAFTE d.d. Zagreb						
73.	889	1067	889	1067	Kućanci	7.183
- ukupna površina zemljišne čestice: 7.183 m ²						
- Zemljišno knjižni uložak izdan od Općinskog suda u Donjem - vlasništvo INA-INDUSTRIJA NAFTE d.d. Zagreb						
74.	1053	1444	1053	1444	Kućanci	143
- ukupna površina zemljišne čestice: 12.087 m ²						
- Zemljišno knjižni uložak izdan od Općinskog suda u Donjem - Ugovor o osnivanju prava služnosti s vlasnikom zemljišne čestice						
75.	1052	1444	1052	1444	Kućanci	99
- ukupna površina zemljišne čestice: 4.639 m ²						
- Zemljišno knjižni uložak izdan od Općinskog suda u Donjem - Ugovor o osnivanju prava služnosti s vlasnikom zemljišne čestice						

76.	1046	1612	1046	1612	Kućanci	156
- ukupna površina zemljišne čestice: 4.857 m ² - Zemljišno knjižni uložak izdan od Općinskog suda u Donjem - Ugovor o osnivanju prava služnosti s vlasnikom zemljišne čestice						
77.	1043	1612	1043	1612	Kućanci	251
- ukupna površina zemljišne čestice: 12.599 m ² - Zemljišno knjižni uložak izdan od Općinskog suda u Donjem - Ugovor o osnivanju prava služnosti s vlasnikom zemljišne čestice						
78.	1066	1612	1066	1612	Kućanci	82
- ukupna površina zemljišne čestice: 5.062 m ² - Zemljišno knjižni uložak izdan od Općinskog suda u Donjem - Ugovor o osnivanju prava služnosti s vlasnikom zemljišne čestice						
79.	950	1067	950	1067	Kućanci	10.038
- ukupna površina zemljišne čestice: 10.038 m ² - Zemljišno knjižni uložak izdan od Općinskog suda u Donjem - vlasništvo INA-INDUSTRIJA NAFTE d.d. Zagreb						
80.	1063	1612	1063	1612	Kućanci	99
- ukupna površina zemljišne čestice: 12.021 m ² - Zemljišno knjižni uložak izdan od Općinskog suda u Donjem - Ugovor o osnivanju prava služnosti s vlasnikom zemljišne čestice						
81.	1049	1612	1049	1612	Kućanci	176
- ukupna površina zemljišne čestice: 14.353 m ² - Zemljišno knjižni uložak izdan od Općinskog suda u Donjem - Ugovor o osnivanju prava služnosti s vlasnikom zemljišne čestice						
82.	955	1067	955	1067	Kućanci	7.428
- ukupna površina zemljišne čestice: 7.428 m ² - Zemljišno knjižni uložak izdan od Općinskog suda u Donjem - vlasništvo INA-INDUSTRIJA NAFTE d.d. Zagreb						
83.	1059	1612	1059	1612	Kućanci	91
- ukupna površina zemljišne čestice: 6.715 m ² - Zemljišno knjižni uložak izdan od Općinskog suda u Donjem - Ugovor o osnivanju prava služnosti s vlasnikom zemljišne čestice						
84.	1062	1612	1062	1612	Kućanci	140
- ukupna površina zemljišne čestice: 4.448 m ² - Zemljišno knjižni uložak izdan od Općinskog suda u Donjem - Ugovor o osnivanju prava služnosti s vlasnikom zemljišne čestice						
85.	1047	1612	1047	1612	Kućanci	195
- ukupna površina zemljišne čestice: 4.902 m ² - Zemljišno knjižni uložak izdan od Općinskog suda u Donjem - Ugovor o osnivanju prava služnosti s vlasnikom zemljišne čestice						
86.	1040	1612	1040	1612	Kućanci	289, 59
- ukupna površina zemljišne čestice: 6.839 m ² - Zemljišno knjižni uložak izdan od Općinskog suda u Donjem - Ugovor o osnivanju prava služnosti s vlasnikom zemljišne čestice						

87.	1014	1444	1014	1444	Kućanci	142
- ukupna površina zemljišne čestice: 7.157 m ² - Zemljišno knjižni uložak izdan od Općinskog suda u Donjem - Ugovor o osnivanju prava služnosti s vlasnikom zemljišne čestice						
88.	604	912	604	912	Beničanci	4.849
- ukupna površina zemljišne čestice: 4.849 m ² - Zemljišno knjižni uložak izdan od Općinskog suda u Donjem - vlasništvo INA-INDUSTRIJA NAFTE d.d. Zagreb						
89.	624	912	624	912	Beničanci	2.689
- ukupna površina zemljišne čestice: 2.689 m ² - Zemljišno knjižni uložak izdan od Općinskog suda u Donjem - vlasništvo INA-INDUSTRIJA NAFTE d.d. Zagreb						
90.	800	912	800	912	Beničanci	2.458
- ukupna površina zemljišne čestice: 2.458 m ² - Zemljišno knjižni uložak izdan od Općinskog suda u Donjem - vlasništvo INA-INDUSTRIJA NAFTE d.d. Zagreb						
91.	519	912	519	912	Beničanci	4.515
- ukupna površina zemljišne čestice: 4.515 m ² - Zemljišno knjižni uložak izdan od Općinskog suda u Donjem - vlasništvo INA-INDUSTRIJA NAFTE d.d. Zagreb						
92.	520/3	912	520/3	912	Beničanci	1.750
- ukupna površina zemljišne čestice: 1.750 m ² - Zemljišno knjižni uložak izdan od Općinskog suda u Donjem - vlasništvo INA-INDUSTRIJA NAFTE d.d. Zagreb						
93.	833	912	833	912	Beničanci	4.892
- ukupna površina zemljišne čestice: 4.892 m ² - Zemljišno knjižni uložak izdan od Općinskog suda u Donjem - vlasništvo INA-INDUSTRIJA NAFTE d.d. Zagreb						
94.	798/3	912	798/3	912	Beničanci	5.191
- ukupna površina zemljišne čestice: 5.191 m ² - Zemljišno knjižni uložak izdan od Općinskog suda u Donjem - vlasništvo INA-INDUSTRIJA NAFTE d.d. Zagreb						
95.	682	912	682	912	Beničanci	2.170
- ukupna površina zemljišne čestice: 2.170 m ² - Zemljišno knjižni uložak izdan od Općinskog suda u Donjem - vlasništvo INA-INDUSTRIJA NAFTE d.d. Zagreb						
96.	788	912	788	912	Beničanci	2.202
- ukupna površina zemljišne čestice: 2.202 m ² - Zemljišno knjižni uložak izdan od Općinskog suda u Donjem - vlasništvo INA-INDUSTRIJA NAFTE d.d. Zagreb						
97.	657	912	657	912	Beničanci	6.437
- ukupna površina zemljišne čestice: 6.437 m ² - Zemljišno knjižni uložak izdan od Općinskog suda u Donjem - vlasništvo INA-INDUSTRIJA NAFTE d.d. Zagreb						

98.	689	912	689	912	Beničanci	2.378
- ukupna površina zemljišne čestice: 2.378 m ² - Zemljišno knjižni uložak izdan od Općinskog suda u Donjem - vlasništvo INA-INDUSTRIJA NAFTE d.d. Zagreb						
99.	805	912	805	912	Beničanci	2.511
- ukupna površina zemljišne čestice: 2.511 m ² - Zemljišno knjižni uložak izdan od Općinskog suda u Donjem - vlasništvo INA-INDUSTRIJA NAFTE d.d. Zagreb						
100.	836	912	836	912	Beničanci	3.946
- ukupna površina zemljišne čestice: 3.946 m ² - Zemljišno knjižni uložak izdan od Općinskog suda u Donjem - vlasništvo INA-INDUSTRIJA NAFTE d.d. Zagreb						
101.	845	912	845	912	Beničanci	3.385
- ukupna površina zemljišne čestice: 3.385 m ² - Zemljišno knjižni uložak izdan od Općinskog suda u Donjem - vlasništvo INA-INDUSTRIJA NAFTE d.d. Zagreb						
102.	806	912	806	912	Beničanci	3.086
- ukupna površina zemljišne čestice: 3.086 m ² - Zemljišno knjižni uložak izdan od Općinskog suda u Donjem - vlasništvo INA-INDUSTRIJA NAFTE d.d. Zagreb						
103.	185	912	185	912	Beničanci	3.174
- ukupna površina zemljišne čestice: 3.174 m ² - Zemljišno knjižni uložak izdan od Općinskog suda u Donjem - vlasništvo INA-INDUSTRIJA NAFTE d.d. Zagreb						
104.	798/2	912	798/2	912	Beničanci	4.916
- ukupna površina zemljišne čestice: 4.916 m ² - Zemljišno knjižni uložak izdan od Općinskog suda u Donjem - vlasništvo INA-INDUSTRIJA NAFTE d.d. Zagreb						
105.	789/2	912	789/2	912	Beničanci	5.180
- ukupna površina zemljišne čestice: 5.180 m ² - Zemljišno knjižni uložak izdan od Općinskog suda u Donjem - vlasništvo INA-INDUSTRIJA NAFTE d.d. Zagreb						
106.	674	912	674	912	Beničanci	124
- ukupna površina zemljišne čestice: 124 m ² - Zemljišno knjižni uložak izdan od Općinskog suda u Donjem - vlasništvo INA-INDUSTRIJA NAFTE d.d. Zagreb						
107.	658	912	658	912	Beničanci	11.827
- ukupna površina zemljišne čestice: 11.827 m ² - Zemljišno knjižni uložak izdan od Općinskog suda u Donjem - vlasništvo INA-INDUSTRIJA NAFTE d.d. Zagreb						
108.	36	912	36	912	Beničanci	994
- ukupna površina zemljišne čestice: 994 m ² - Zemljišno knjižni uložak izdan od Općinskog suda u Donjem - vlasništvo INA-INDUSTRIJA NAFTE d.d. Zagreb						

109.	662	912	662	912	Beničanci	545
- ukupna površina zemljišne čestice: 545 m ² - Zemljišno knjižni uložak izdan od Općinskog suda u Donjem - vlasništvo INA-INDUSTRIJA NAFTE d.d. Zagreb						
110.	656	912	656	912	Beničanci	351
- ukupna površina zemljišne čestice: 351 m ² - Zemljišno knjižni uložak izdan od Općinskog suda u Donjem - vlasništvo INA-INDUSTRIJA NAFTE d.d. Zagreb						
111.	620/4	10	620/4	704	Beničanci	598
- ukupna površina zemljišne čestice: 598 m ² - Zemljišno knjižni uložak izdan od Općinskog suda u Donjem - vlasništvo INA-INDUSTRIJA NAFTE d.d. Zagreb						
112.	620/3	912	620/3	912	Beničanci	600
- ukupna površina zemljišne čestice: 600 m ² - Zemljišno knjižni uložak izdan od Općinskog suda u Donjem - vlasništvo INA-INDUSTRIJA NAFTE d.d. Zagreb						
113.	620/2	912	620/2	912	Beničanci	598
- ukupna površina zemljišne čestice: 598 m ² - Zemljišno knjižni uložak izdan od Općinskog suda u Donjem - vlasništvo INA-INDUSTRIJA NAFTE d.d. Zagreb						
114.	520/2	912	520/2	912	Beničanci	618
- ukupna površina zemljišne čestice: 618 m ² - Zemljišno knjižni uložak izdan od Općinskog suda u Donjem - vlasništvo INA-INDUSTRIJA NAFTE d.d. Zagreb						
115.	1058	1216	1058	1216	Kućanci	210
- ukupna površina zemljišne čestice: 116.540 m ² - Zemljišno knjižni uložak izdan od Općinskog suda u Donjem - Ugovor o pravu služnosti na javnom vodnom dobru						
116.	921	1496	921	1496	Beničanci	143
- ukupna površina zemljišne čestice: 14.788 m ² - Zemljišno knjižni uložak izdan od Općinskog suda u Donjem - Ugovor o osnivanju prava služnosti s vlasnikom zemljišne čestice						
117.	929	1496	929	1496	Beničanci	142
- ukupna površina zemljišne čestice: 2.905 m ² - Zemljišno knjižni uložak izdan od Općinskog suda u Donjem - Ugovor o osnivanju prava služnosti s vlasnikom zemljišne čestice						
118.	931	1496	931	1496	Beničanci	280
- ukupna površina zemljišne čestice: 12.810 m ² - Zemljišno knjižni uložak izdan od Općinskog suda u Donjem - Ugovor o osnivanju prava služnosti s vlasnikom zemljišne čestice						
119.	937	1496	937	1496	Beničanci	101
- ukupna površina zemljišne čestice: 1.991 m ² - Zemljišno knjižni uložak izdan od Općinskog suda u Donjem - Ugovor o osnivanju prava služnosti s vlasnikom zemljišne čestice						

120.	942	1496	942	1496	Beničanci	88
- ukupna površina zemljišne čestice: 9.432 m ² - Zemljišno knjižni uložak izdan od Općinskog suda u Donjem - Ugovor o osnivanju prava služnosti s vlasnikom zemljišne čestice						
121.	943	1496	943	1496	Beničanci	161
- ukupna površina zemljišne čestice: 2.416 m ² - Zemljišno knjižni uložak izdan od Općinskog suda u Donjem - Ugovor o osnivanju prava služnosti s vlasnikom zemljišne čestice						